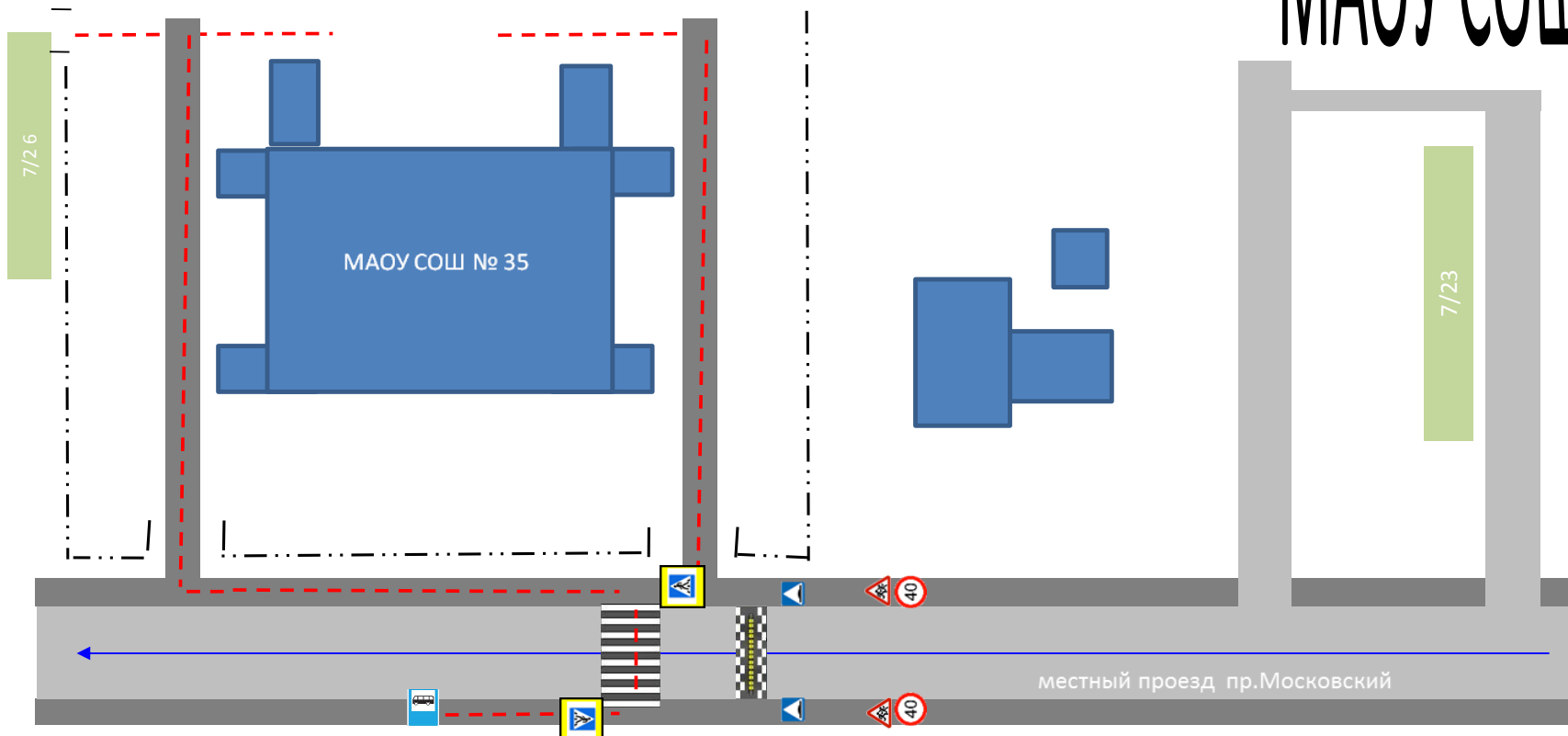


ПЛАН-СХЕМА безопасного маршрута

МАОУ СОШ № 35



- - - направление движения детей
- - - ограждение образовательного учреждения
- ↔ направление движения транспортных средств

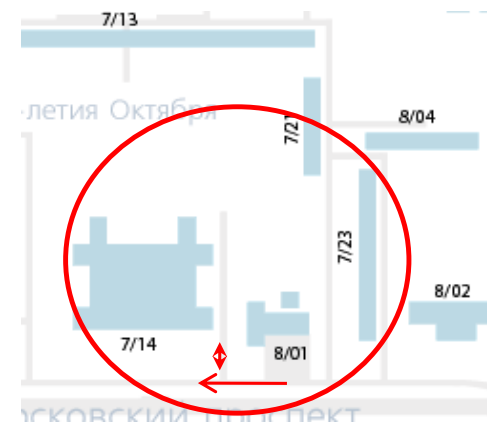
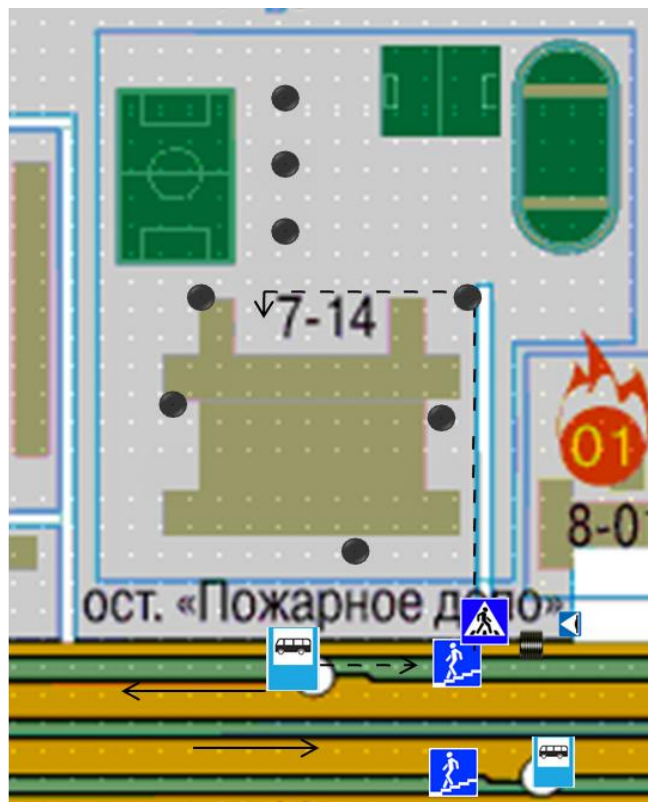


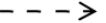




Схема
организации дорожного движения в непосредственной близости от образовательного учреждения с размещением соответствующих технических средств, маршруты движения детей и расположение парковочных мест







- | | | | |
|---|---|---|--------------------------|
|  | Направление движения транспортного потока |  | Искусственное освещение |
|  | Направление детей от остановок МТС |  | Искусственная неровность |
|  | Ограждение ОУ и стоянки ТС | | |

Маршруты движения организационных групп детей от МАОУ «СОШ №35» к стадиону «Гренада»



**Пути движения транспортных средств к местам разгрузки/погрузки и
рекомендуемые пути передвижения детей по территории
МАОУ «СОШ №35»**

-  Въезд/выезд грузовых ТС
-  Движение грузовых ТС по территории ОУ
-  Движение детей подростков на территории ОУ
-  Место разгрузки/погрузки

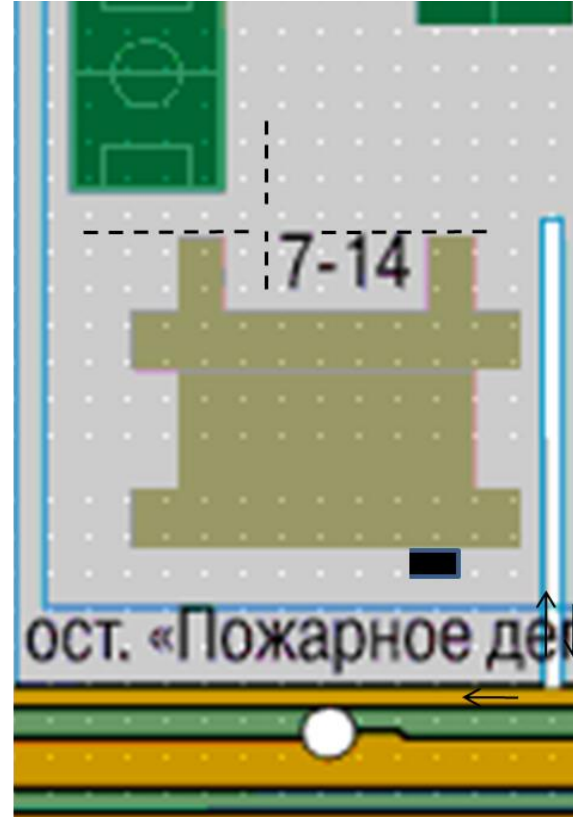


Схема
эго учреждения с размещением соответствующих технических средств, маршруты движения д

детей и расположение парковочных мест